

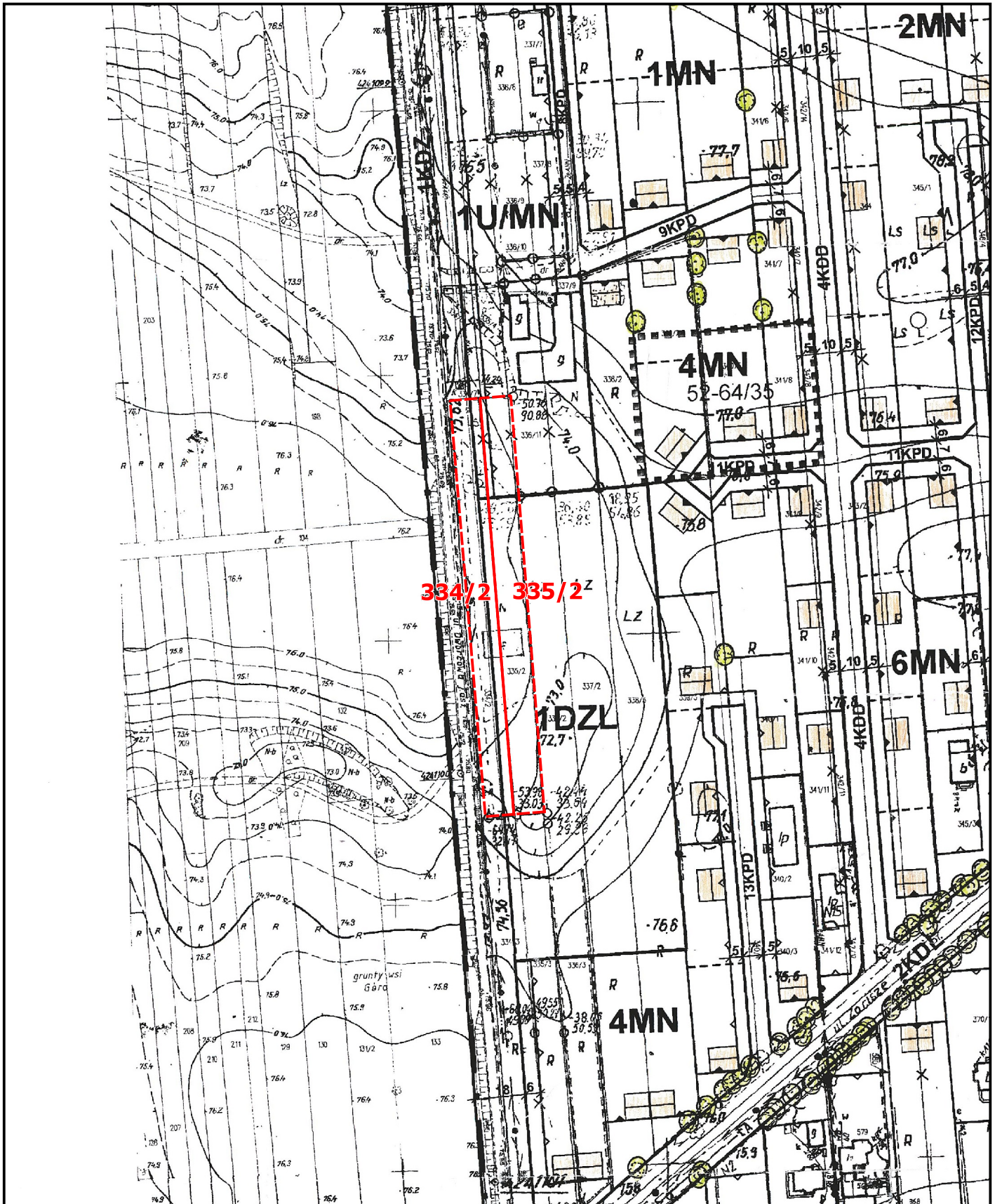


Wieliszew, dnia 23.03.2022 r.

**WYRYS Z MIEJSCOWEGO PLANU ZAGOSPODAROWANIA PRZESTRZENNEGO
OBSZARU WSI JANÓWEK (ZACISZE), GM. WIELISZEW**

Uchwała nr 353/XXXIII/06 Rady Gminy Wieliszew z dnia 21 marca 2006 r.
(Dz. U. Woj. Mazowieckiego z 2006 r. Nr 124, poz. 4061)






Działka: 334/2 obręb nr 0004-JANÓWEK PIERWSZY (1KDZ; 1DZL; 1U/MN); 335/2 obręb nr 0004-JANÓWEK PIERWSZY (1DZL; 1U/MN).







SKALA: 1:2000 (ORYGINALNA SKALA 1:1000)

LEGENDA





OZNACZENIA OBOWIAZUJĄCE

	GRANICA OBSZARU OBJĘTEGO USTALENIAMI PLANU
	LINIE RÓZGRANICZAJĄCE TERENY O RÓŻNYM PRZEZNACZENIU LUB RÓŻNYCH ZASADACH ZAGOSPODAROWANIA
	OBOWIAZUJĄCE LINIE ZABUDOWY (W ROZUMIENIU SŁOWNICZKA UCHWAŁY PLANU)
	NIEPRZEKRACZALNE LINIE ZABUDOWY
	NIEPRZEKRACZALNE LINIE ZABUDOWY MIESZKANIOWEJ DLA WŁAŚCICIELA NA TERENIE ZABUDOWY USŁUGOWEJ

	ISTNIEJĄCE PODZIAŁY DZIAŁEK DO LIKWIDACJI
	DZIAŁKI, DO SCALENIA I PODZIAŁU NA NOWE DZIAŁKI BUDOWLANE
	STREFA OCHRONY KONSERWATORSKIEJ
	ISTNIEJĄCE DRZEWA DO ZACHOWANIA

	TERENY ZABUDOWY MIESZKANIOWEJ JEDNORODZINNEJ
	TERENY USŁUG
	TERENY ZABUDOWY USŁUGOWEJ I MIESZKANIOWEJ JEDNORODZINNEJ
	TERENY DOLESIEŃ
	TERENY URZĄDZEŃ KANALIZACYJNYCH
	DROGA ZBIORCZA
	DROGA LOKALNA
	DROGA DOJAZDOWA
	CIĄG PIESZO - DOJAZDOWY

OZNACZENIA INNE (INFORMACYJNE)

	PROPONOWANY PODZIAŁ NA DZIAŁKI
	PROJEKTOWANA ZABUDOWA
	REZERWA TERENU POD STACJĘ TRANSFORMATOROWĄ 15KV
	ISTNIEJĄCY PODZIAŁ NA DZIAŁKI