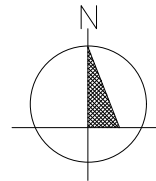
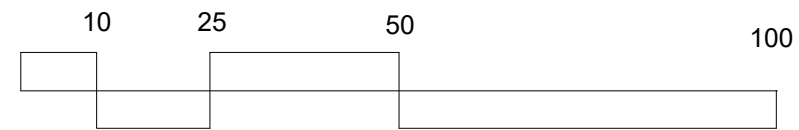




MIEJSCOWY PLAN ZAGOSPODAROWANIA PRZESTRZENNEGO DLA CZĘŚCI WSI WIELISZEW (OBRĘB KWIETNIÓWKA I OBRĘB PGR) GM. WIELISZEW

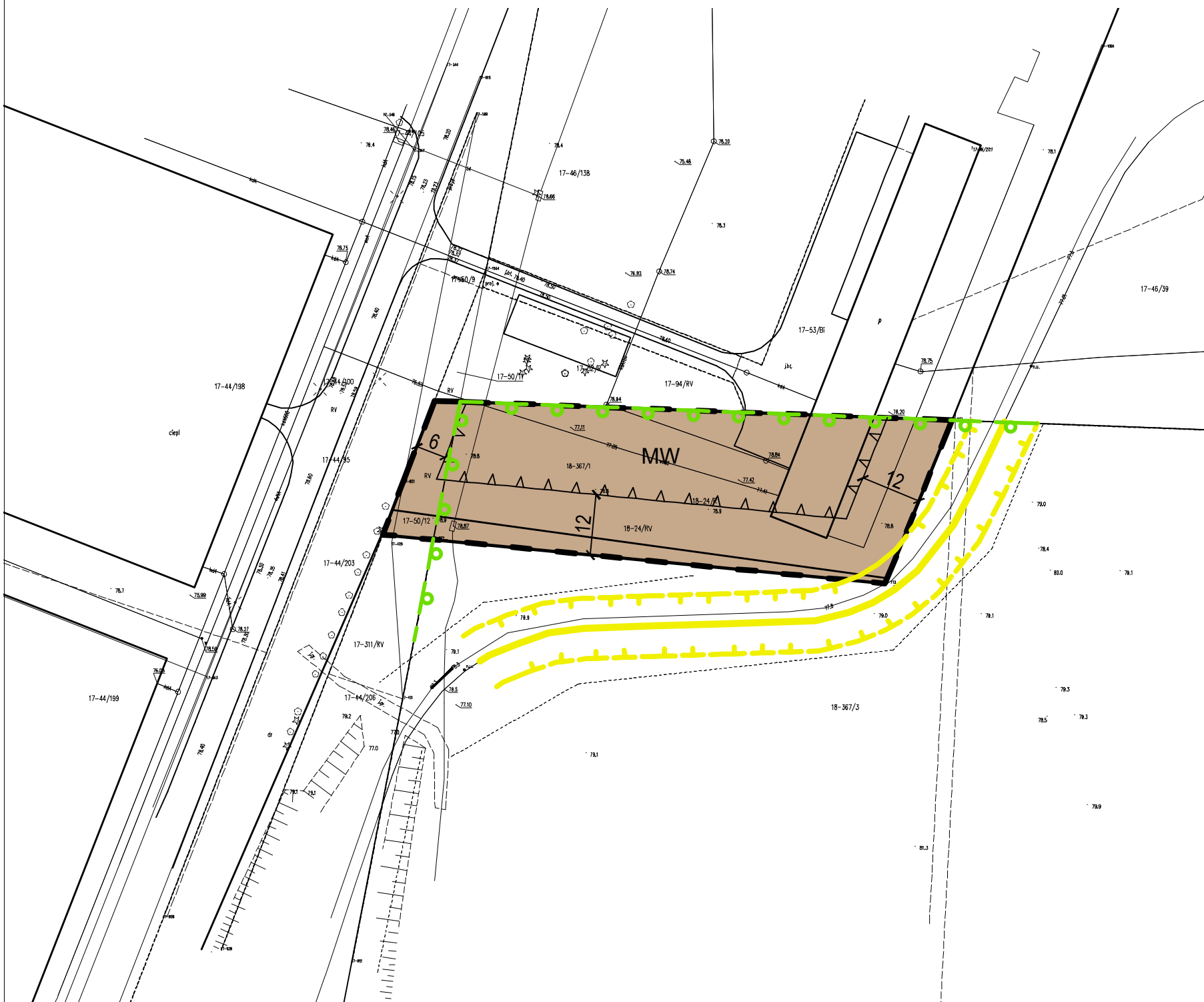
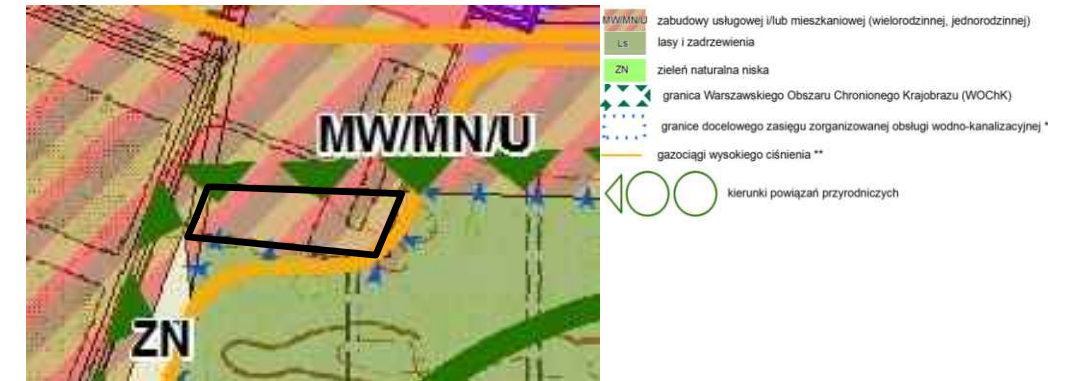
ZAŁĄCZNIK NR 1
DO UCHWAŁY NR RADY GMINY WIELISZEW Z DNIA

SKALA 1:1000



WYRYS ZE STUDIUM UWARUNKOWAŃ I KIERUNKÓW
ZAGOSPODAROWANIA PRZESTRZENNEGO GMINY WIELISZEW

— granica obszaru objętego planem miejscowym



USTALENIA PLANU

- granica obszaru objętego planem miejscowym
- linie rozgraniczające tereny o różnym przeznaczeniu lub różnych zasadach zagospodarowania
- ∇ ∇ ∇ nieprzekraczalne linie zabudowy
- 12 z wymiarowanymi odległościami elementów zagospodarowania w metrach
- MW teren zabudowy mieszkaniowej wielorodzinnej

OZNACZENIA GRAFICZNE MAJĄCE CHARAKTER INFORMACYJNY

- granica Warszawskiego Obszaru Chronionego Krajobrazu
- gazociąg wysokiego ciśnienia Ø700
- strefa kontrolowana gazociągu wysokiego ciśnienia Ø700

TYTUŁ OPRACOWANIA	MIEJSCOWY PLAN ZAGOSPODAROWANIA PRZESTRZENNEGO DLA CZĘŚCI WSI WIELISZEW (OBRĘB KWIETNIÓWKA I OBRĘB PGR) GM. WIELISZEW		
SPORZĄDZAJĄCY	WÓJT GMINY WIELISZEW ul. Modlińska 1 05-135 Wieliszew		
WYKONAWCA	INSTYTUT ROZWOJU MIAST I REGIONÓW ul. Targowa 45 03-728 Warszawa		
ZESPÓŁ AUTORSKI	mgr inż. arch. Cezary Maliszewski mgr inż. Anna Uszkuć mgr inż. Agnieszka Odolecka		
DATA	17.08.2020 r.	SKALA	1:1000